

1. En géologie, géomorphologie et géographie physique, Cf. Figure1. (2Points)

Un compartiment soulevé est un :

① :

Un compartiment effondré est un :

② :

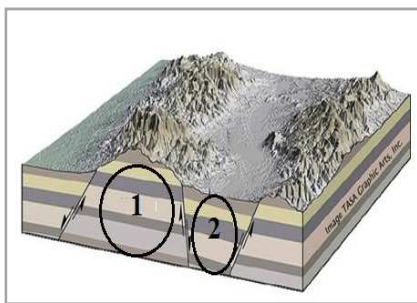


Figure 1.

2. En Algérie, le sommet de montagne le plus haut est àmètres d'altitude, il se trouve au (2 Points)

3. Quel est le nom du processus de la dissolution de la roche calcaire par l'eau associée au gaz carbonique ? (2 Points)

4. Quel est le style fluvial dans la figure 2, ci après ? (1 Points)

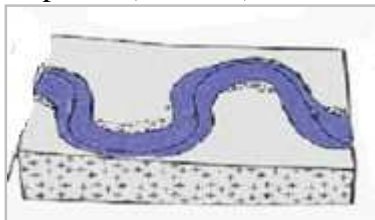


Figure 2.

5. Quelle est la différence entre grotte et gouffre ? (2 Points)

6. Relier le nom à sa définition dans le tableau suivant : (8 points)

Nom	Définition
Un reg :	rapprochement de deux plaques adjacentes.
Hamada :	relief (colline ou un petit massif) isolé qui domine significativement une plaine ou un plateau subhorizontal.
La convergence de deux plaques :	un désert de pierres.
Relief éolien :	dépression circulaire issue de la dissolution des calcaires de surface.
Un erg :	séparation entre deux plaques contiguës.
Doline :	est un désert de dunes.
Inselberg :	produit par l'action érosive ou constructive du vent.
La divergence de deux plaques :	une haute plaine ou un plateau désertique.

7. A quoi correspondent les numéros (1, 2 et 3) du Bassin versant de la Figure 3. (3 Points)

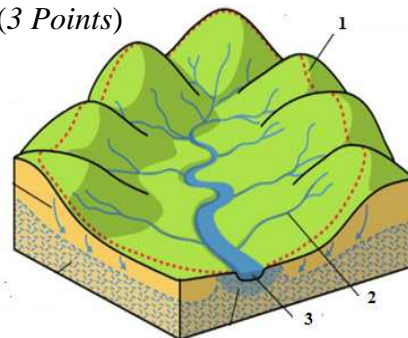


Figure 3.

Corrigé de l'Examen du module Géomorphologie

Première année Licence
 2019/2020

1. En géologie, géomorphologie et géographie physique, Cf. Figure 1. (2 Points)

Un compartiment soulevé est un :

① Horst (1 Point)

Un compartiment effondré est un :

② Graben (1 Point)

2. En Algérie, le sommet de montagne le plus haut est à **2918** mètres d'altitude (1 Point), il se trouve au **Hoggar**. (1 Point)

3. Le nom du processus de la dissolution de la roche calcaire par l'eau associée au gaz carbonique est **la karstification**. (2 Points)

4. Le style fluvial est **méandrique**. (1 Point)

5. **Une grotte**: est une cavité souterraine naturelle comportant au moins une partie horizontale accessible. (1 Point)

Un gouffre: est une cavité souterraine dont l'entrée généralement imposante présente une verticalité marquée. (1 Point)

Y. BOUROUBI

6. (8 points)

Nom	Définition
Un reg :	un désert de pierres (1 Point)
Hamada :	une haute plaine ou un plateau désertique. (1 Point)
La convergence de deux plaques :	rapprochement de deux plaques adjacentes. (1 Point)
Relief éolien :	produit par l'action érosive ou constructive du vent. (1 Point)
Un erg :	est un désert de dunes. (1 Point)
Doline	dépression circulaire issue de la dissolution des calcaires de surface. (1 Point)
Inselberg :	relief (colline ou un petit massif) isolé qui domine significativement une plaine ou un plateau subhorizontal (relief souvent granitique). (1 Point)
La divergence de deux plaques :	Séparation entre deux plaques contiguës. (1 Point)

7. Bassin versant (3 Points)

1 : Ligne de crêtes / ligne de partage des eaux (1 Point)

2 : Affluent (1 Point)

3 : Exutoire (1 Point)